

備災

～知って備えて～

知っていますか??

8月30日～9月5日は

防災週間

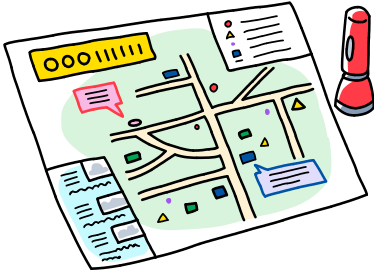
です。




大正12年（1923年）9月1日に発生した「関東大震災」を由来に、閣議了解に基づき、9月1日を「防災の日」とし、この日を含む1週間を、広く国民が災害への認識を深め、災害に対する備えを充実させて、災害の未然防止と被害の軽減に役立てるための「**防災週間**」としています。

この機会に防災について見直しましょう!

✓ ハザードマップの確認



✓ ローリングストック



✓ 連絡手段の確認




✓ マイ避難カードの作成

マイ避難カード (記載例)	
災害の種類	土砂災害
氏名	兵藤 太郎
確認!	気象庁ホームページの土砂災害危険度分布 ○:沢の様子
いつ?	土砂災害の危険度分布で赤色(警戒)に変わったとき または、○○:Rの水が異常に濁ったとき
どこに?	○○:公民館 ●●:集会所
どのように?	家族と揃って 家族と揃って

(※)備考: 自宅がハザードマップの土砂災害警戒区域内にある

✓ 非常持出袋の準備



✓ 防災訓練参加

